



WELLNESS

Rutas de Senderismo



Senderismo por Marbella

Aventúrese más allá de Marbella Club. Descubra las mejores rutas de senderismo de Marbella y conozca sus monumentos históricos y naturales.

ROUTES

La Concha

Sierra Blanca · 7,6 km

El Vereda del Faro

Sierra Blanca · 5,4 km

Sendero Acequias del Guadalmina

Benahavís · 4,52 km

Benahavís - Montemayor

Benahavís · 6,94 km

Refugio de Juanar - Cruz de Juanar

Istán · 8 km

Xarblanca - Arroyo de los Monjes - Ermita de los Monjes

Marbella, · 4,14 km

Pinar de Nagüeles - Arroyo de las Piedras- Mina de Agua de Buenavista

Marbella · 4,13 km

LA CONCHA

SIERRA BLANCA, MÁLAGA

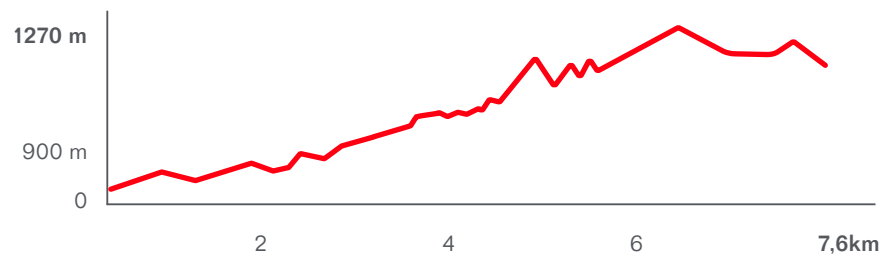
Esta es la ruta estrella de Sierra Blanca, que sin duda es un lugar que hay que incluir en la lista de deseos de cualquier persona que se encuentre en la zona de Marbella.

Accesible desde el Refugio de Juanar, a sólo 15 minutos del hotel. Se trata de una caminata de medio día que atraviesa densos bosques de pinos y castaños y olivares.

La ruta se divide en tres tramos y varía de dificultad de media a dura, ya que se bordea la cresta de los picos de Sierra Blanca.

La recompensa es indescriptible: vistas prístinas de Marbella hasta Gibraltar, así como del lago de Istán y de Málaga hasta los picos de Sierra Nevada.

No se recomienda para niños.



NIVEL
Difícil

TIEMPO
6 horas

DISTANCIA TOTAL
7,6 km

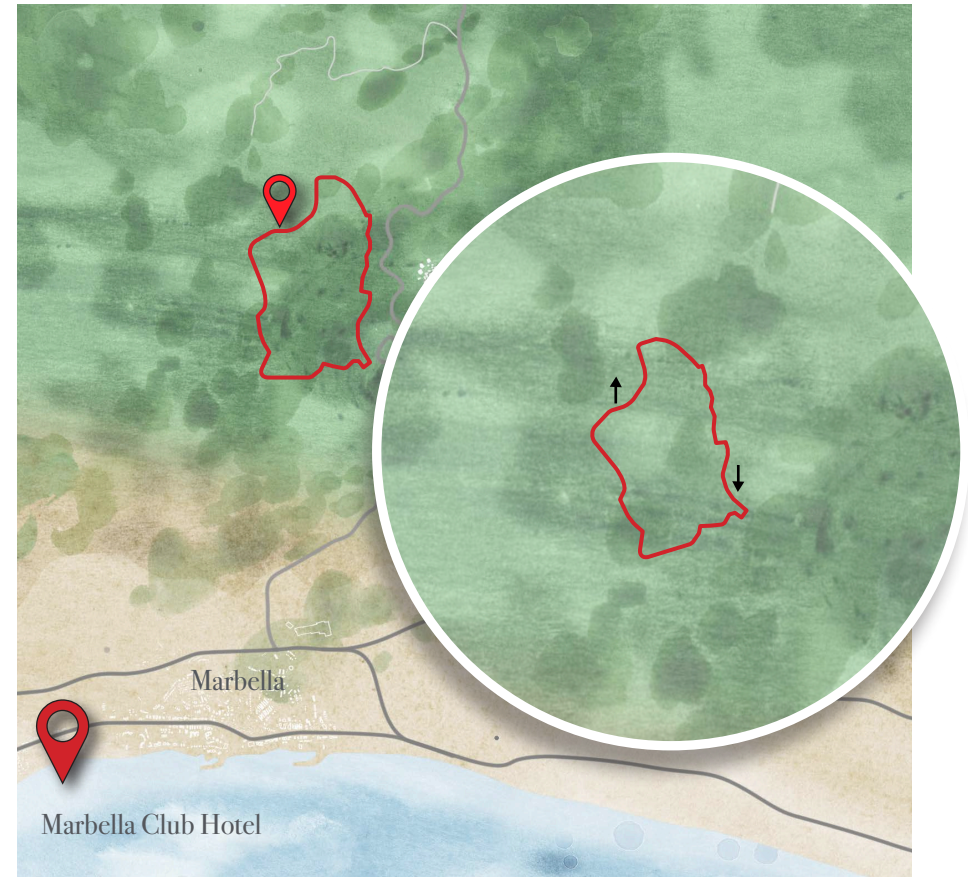
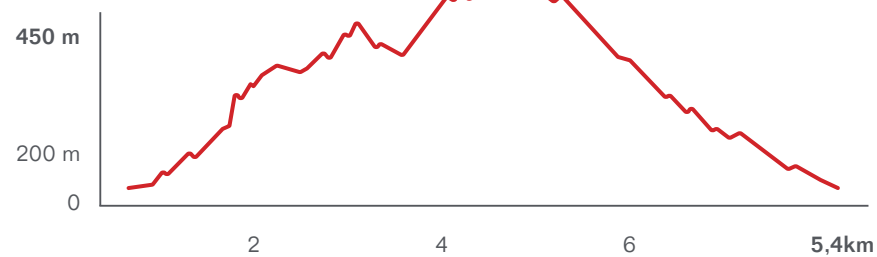
EL VEREDA DEL FARO

SIERRA BLANCA, MÁLAGA

Esta ruta, que fue un asentamiento en la antigüedad.

El itinerario comienza y termina en el olivar de Puerto Rico Bajo.

Pasarás por varios puntos de interés histórico, donde se han encontrado utensilios de cerámica del Paleolítico y del Neolítico.



NIVEL

Medio/Difícil

TIEMPO

2 horas y 30 minutos

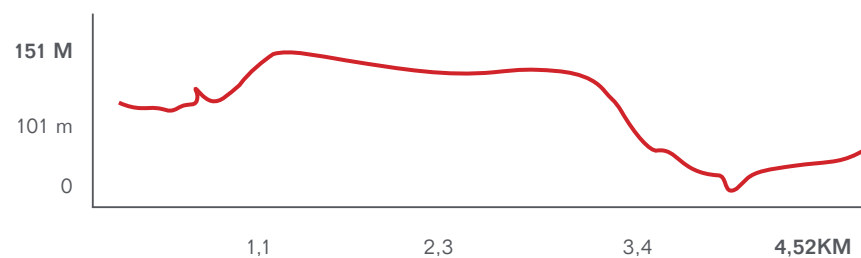
DISTANCIA TOTAL

5,4 km

SENDERO ACEQUIAS DEL GUADALMINA

BENAHAVÍS, MÁLAGA

Esta ruta fue transitada por los árabes cuando recogían agua del Río Guadalmina. Hoy en día, esta acequia ha sido adaptada para hacer senderismo. Esta ruta es ideal para todas las edades ya que tiene pocas curvas y se desarrolla por un terreno bastante llano.

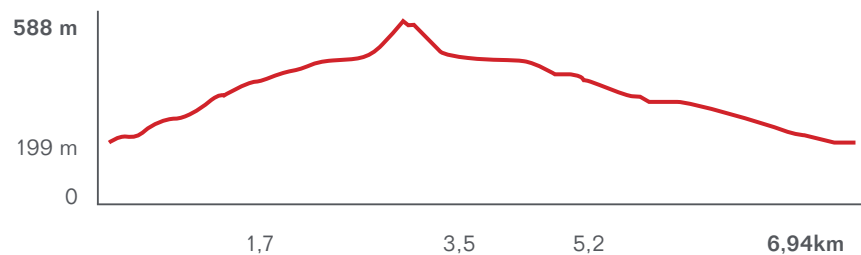


NIVEL	TIEMPO	DISTANCIA TOTAL
Medio/Fácil	1 hora 30 minutos	4,52 km

BENAHAVÍS - MONTEMAYOR

BENAHAVÍS, MÁLAGA

Esta ruta comienza cerca del pueblo de Benahavís, y por ella ascendemos hasta el pico de la montaña de Montemayor (579m). Justo en el pico de esta montaña se encuentra el castillo de Montemayor, una fortaleza árabe desde la que disfrutará de unas vistas impresionantes de la costa africana.

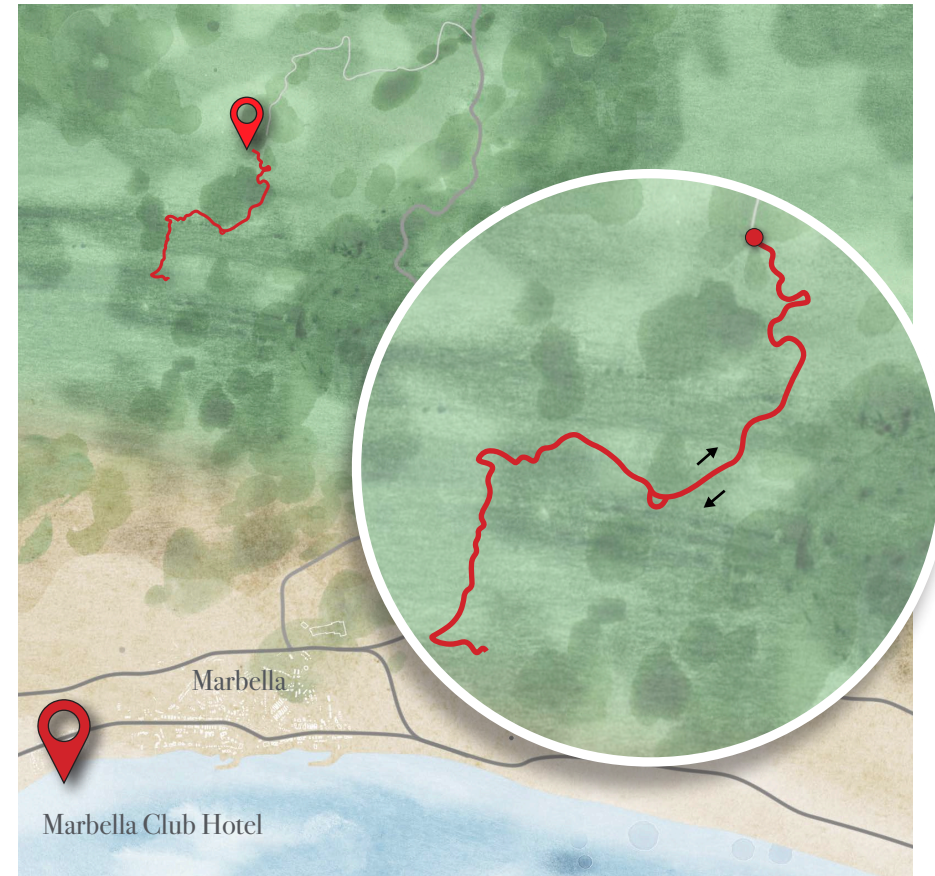
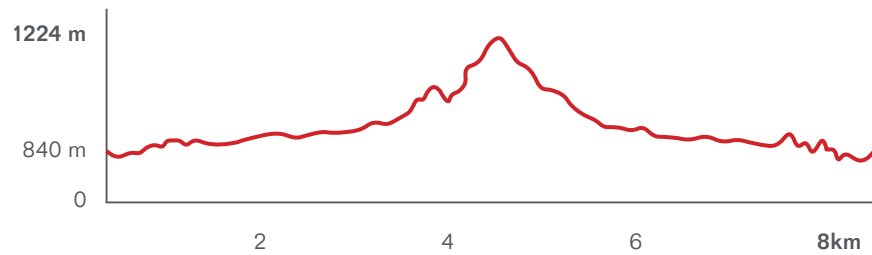


NIVEL	TIEMPO	DISTANCIA TOTAL
Medio/Fácil	2 horas 30 minutos	6,94 km

REFUGIO DE JUANAR - CRUZ DE JUANAR

MARBELLA, MÁLAGA

El paseo comienza en el Refugio de Juanar y continúa por un sendero bien definido a través de olivares, antes de empezar la subida a la Cruz. El final de este recorrido es un poco desafiante ya que cuenta con una subida pronunciada.



NIVEL
Alto/Medio

TIEMPO
2 horas

DISTANCIA TOTAL
8 km

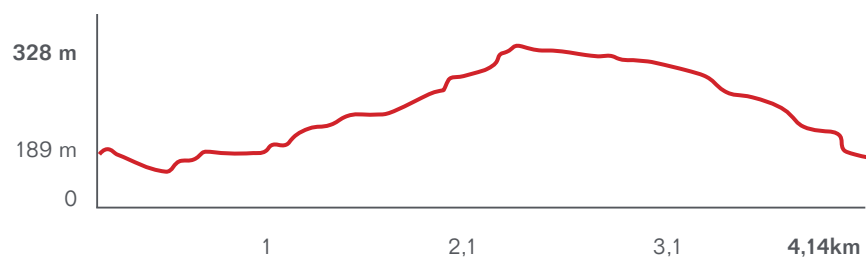
XARBLANCA - ARROYO DE LOS MONJES - ERMITA DE LOS MONJES

MARBELLA, MÁLAGA

*A tan solo unos pocos kilómetros de las playas de Marbella,
esta ruta le llevara a través de la frondosa vegetación de Sierra Blanca.*

*Después de seguir el lecho del río durante un par de kilómetros,
tendrá que saltar (dependiendo de la estación) piscinas naturales
y atravesar pequeñas cascadas.*

Ideal para hacer durante el invierno o la primavera.

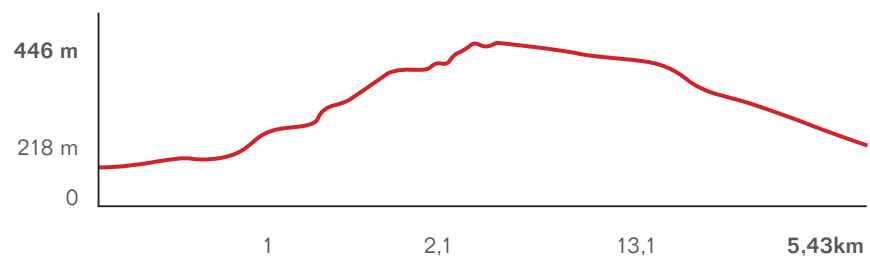


NIVEL	TIEMPO	DISTANCIA TOTAL
Medio/Fácil	2 horas	4,14 km

PINAR DE NAGÜELES - ARROYO DE LAS PIEDRAS - MINA DE AGUA DE BUENAVISTA

MARBELLA, MÁLAGA

Esta ruta le llevará a través del bosque de pinos de Nagüeles por el que atravesará un pequeño arroyo. Terminará el sendero al llegar a una fundición de plomo del año 1800, un vestigio de la historia minera de Marbella.



LEVEL	TIEMPO	DISTANCIA TOTAL
Medio/Fácil	2 horas 30 minutos	5,43km

ARTÍCULOS RECOMENDADOS

CALZADO

Zapatillas de deporte cómodas

VESTIMENTA

Ropa de deporte (dependiendo del tiempo)

ACCESORIOS

Gorra para protegerse del sol
Gafas de sol con protección UV
Crema solar

SU GUÍA LE PROPORCIONARÁ

Bastones de senderismo (si es necesario)
Botellas de agua
Kit de primeros auxilios
Frutos secos

INFORMACIÓN ADICIONAL

RESERVAS

Estas rutas tienen diferentes niveles de dificultad y duración.

Por favor consulte nuestro Wellness Desk sobre precios.

Deberá realizar su reserva con 48 horas de antelación. Es posible cancelar con 24h de antelación.

Todas las rutas pueden ser realizadas en grupo.

Por favor, pregunte a nuestro Wellness Desk por las rutas más aconsejables para niños o personas mayores.

Teléfono (+34) 952 822 211
wellness@marbellaclub.com
Marque 3 desde su habitación

LUGAR DE ENCUENTRO

Lobby del hotel

El horario de salida y llegada dependerá de la ruta seleccionada

Marbella Club Hotel, Golf Resort & Spa
Bulevar Príncipe Alfonso von Hohenlohe, s/n, 29602, Marbella, Málaga, Spain
Teléfono (+34) 952 822 211 marbellaclub.com